

Томская область
городской округ
закрытое административно-территориальное образование Северск

АДМИНИСТРАЦИЯ ЗАТО СЕВЕРСК

ПОСТАНОВЛЕНИЕ

06.09.2022

№ 1599

О выдаче ИП Звереву В.Н. разрешения на использование земель,
государственная собственность на которые не разграничена,
для размещения тепловой сети

На основании обращения индивидуального предпринимателя Зверева Владимира Николаевича от 25.08.2022 № 78, о выдаче разрешения на использование земель, государственная собственность на которые не разграничена, для размещения линии связи, в соответствии с постановлением Правительства Российской Федерации от 03.12.2014 № 1300 «Об утверждении перечня видов объектов, размещение которых может осуществляться на землях или земельных участках, находящихся в государственной или муниципальной собственности, без предоставления земельных участков и установления сервитутов», постановлением Правительства Российской Федерации от 12.11.2020 № 1816 «Об утверждении перечня случаев, при которых для строительства, реконструкции линейного объекта не требуется подготовка документации по планировке территории, перечня случаев, при которых для строительства, реконструкции объекта капитального строительства не требуется получение разрешения на строительство, внесении изменений в перечень видов объектов, размещение которых может осуществляться на землях или земельных участках, находящихся в государственной или муниципальной собственности, без предоставления земельных участков и установления сервитутов, и о признании утратившими силу некоторых актов Правительства Российской Федерации», постановлением Администрации Томской области от 29.07.2016 № 263а «Об утверждении порядка и условий размещения отдельных видов объектов на землях или земельных участках, находящихся в государственной или муниципальной собственности, либо на земельных участках, государственная собственность на которые не разграничена, без предоставления земельных участков и установления сервитутов на территории Томской области»

ПОСТАНОВЛЯЮ:

1. Разрешить индивидуальному предпринимателю Звереву Владимиру Николаевичу для размещения тепловой сети использование земель, государственная собственность на которые не разграничена, площадью 74 кв.м, в течение 1 года.

Исчисление срока настоящего разрешения начинается со дня регистрации постановления Администрации ЗАТО Северск о выдаче разрешения на использование земель, государственная собственность на которые не разграничена.

2. Утвердить прилагаемую схему расположения земельного участка на кадастровом плане территории 70:22:0010110.

3. Индивидуальному предпринимателю Звереву Владимиру Николаевичу:

1) при размещении объекта руководствоваться нормами Градостроительного кодекса Российской Федерации, СНиП 12-03-2001 «Безопасность труда в строительстве. Часть 1.

Внутренний номер: 0279243

Общие требования», принятыми и введенными в действие постановлением Госстроя Российской Федерации от 23.07.2001 № 80, СП 48.13330.2019 «Свод правил. Организация строительства. Актуализированная редакция СНиП 12-01-2004», утвержденным приказом Министерства строительства и жилищно-коммунального хозяйства Российской Федерации от 24.12.2019 № 861/пр;

2) по окончании срока использования земель освободить используемую территорию и привести ее в первоначальное состояние;

3) в случае, если использование земель на основании указанного разрешения привело к порче либо уничтожению плодородного слоя почвы:

а) привести такие земли в состояние, пригодное для их использования, в соответствии с разрешенным использованием;

б) выполнить необходимые работы по рекультивации таких земель.

4. В случае необходимости досрочного прекращения действия разрешения или продления срока использования земель обратиться в Администрацию ЗАТО Северск с соответствующим заявлением.

5. Передача полученных по настоящему разрешению прав третьим лицам не допускается.

6. За нарушение санитарных правил, правил в сфере благоустройства, требований безопасности при размещении и (или) эксплуатации объектов индивидуальный предприниматель Зверев Владимир Николаевич несет ответственность в соответствии с действующим законодательством Российской Федерации.

7. Действие разрешения прекращается при наступлении следующих обстоятельств:

1) истечение срока, на который выдано разрешение;


2) нарушение лицом, получившим разрешение, обязанностей по использованию земель, установленных земельным законодательством Российской Федерации и (или) настоящим разрешением;

3) поступление в уполномоченный орган заявления об отмене разрешения от лица, получившего разрешение;

4) предоставление земельного участка физическому или юридическому лицу.

8. Контроль за исполнением постановления оставляю за собой.

Мэр ЗАТО Северск



Н.В.Диденко

УТВЕРЖДЕНА

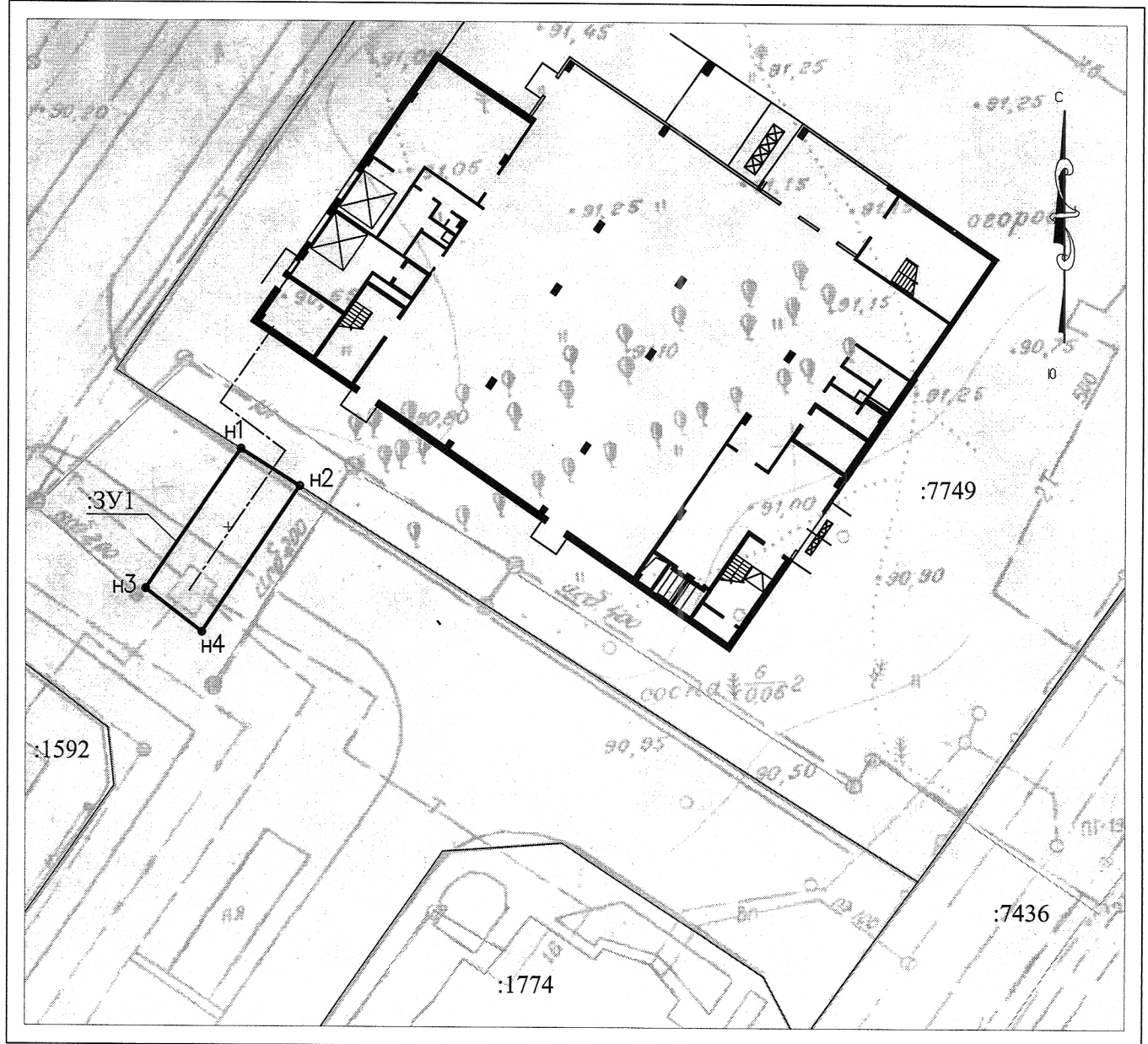
постановлением

Администрации ЗАТО Северск

от 06.09.2022 № 1599

Схема расположения земельного участка на кадастровом плане территории 70:22:0010110

Ведомость координат см. на листе 2



Масштаб 1:500

Условные обозначения:

:ЗУ1 - контур образуемого земельного участка

— - вновь образованная часть границы земельного участка

— - ось проектируемого объекта





— - существующая часть границы земельного участка

• H1 - характерная точка границы земельного участка

Условный номер контура земельного участка 70:22:0010110:ЗУ1		
Площадь земельного участка 74 кв.м		
Обозначение характерных точек границ	X	У
1	2	3
н1	360956.1267	4323650.912
н2	360953.2409	4323655.487
н3	360945.2335	4323643.52
н4	360941.846	4323647.922

Описание участка:

Граница земельного участка (:ЗУ1) проходит по поворотным точкам: н1-н4-н1.
Земельный участок (:ЗУ1) находится на землях общего пользования.

Администрация ЗАТО Северск		Лист	Листов
Должность	И.О.Фамилия	Подпись	Дата
Председатель КАиГ Администрации ЗАТО Северск			29.06.2018
Начальник отдела Генплан КАиГ Администрации ЗАТО Северск	отпуск		
Нач. отдела учета земли и сделок с ней УИО Администрации ЗАТО Северск			26.08.2018
Геодезист			